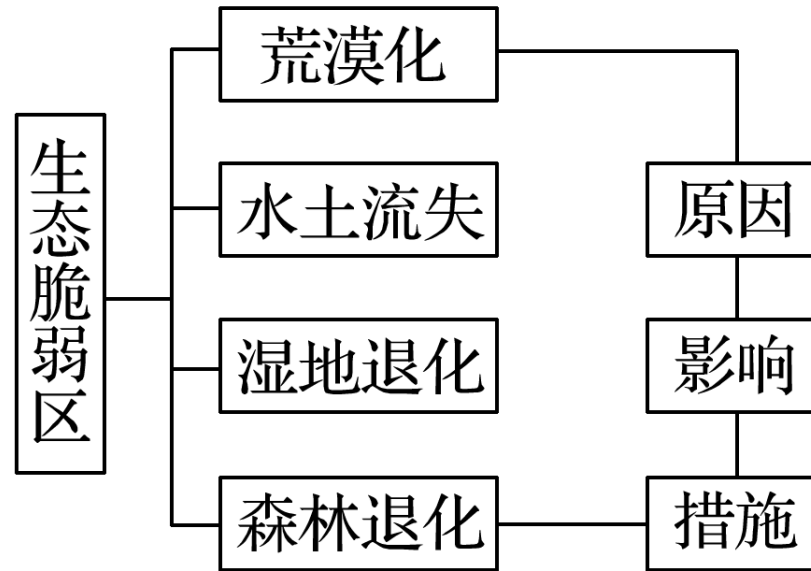


微专题 13 生态脆弱区



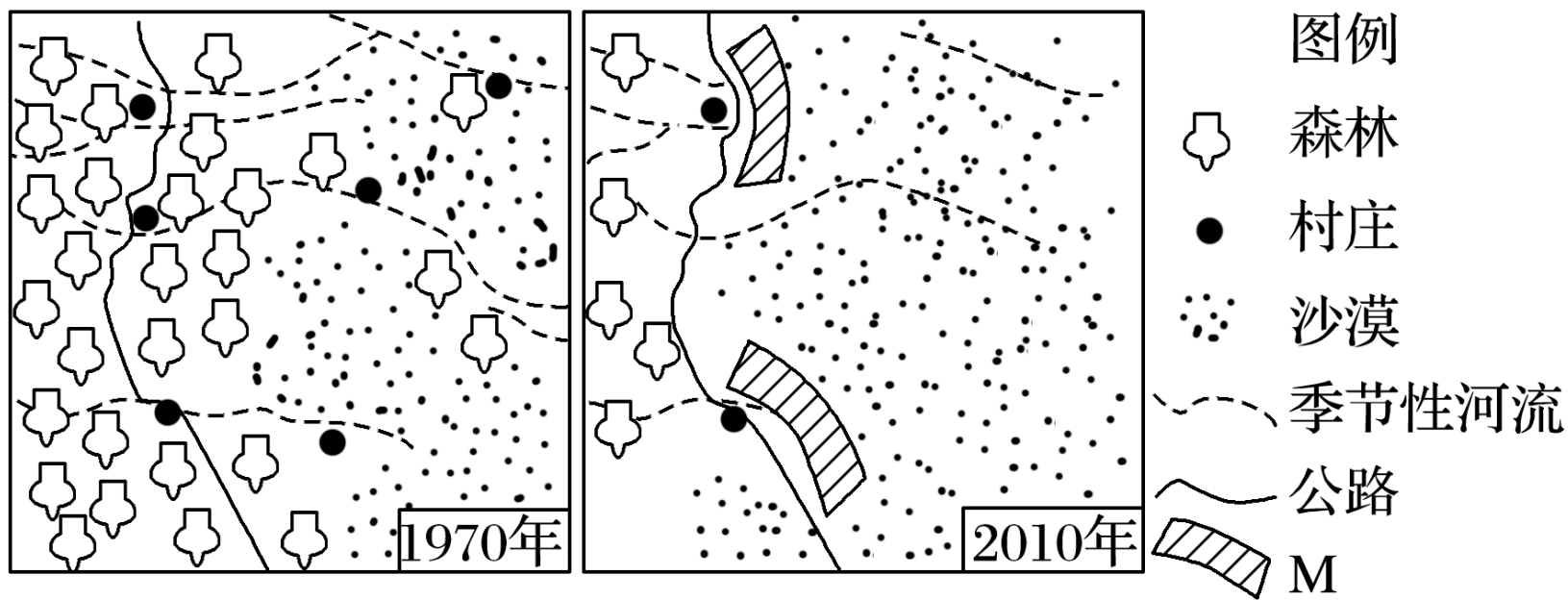




	表现	典型地区	考点内容
生态环境脆弱区域	荒漠化	我国 <u>西北</u> 地区、中亚、西亚、北非、撒哈拉以南的非洲	(1) 荒漠化产生的原因 (2) 荒漠化治理的措施
	水土流失	我国 <u>黄土</u> 高原、 <u>东南</u> 丘陵、西南地区	(1) 水土流失的原因 (2) 水土流失利弊分析 (3) 水土流失的治理措施

生态环境脆弱区域	湿地退化	三江平原、三江源保护区、洞庭湖和鄱阳湖	(1) 湿地的生态效益 (2) 湿地退化的原因 (3) 保护湿地的措施
	森林退化	亚马孙平原、 <u>刚果河</u> 盆地、东南亚热带雨林	(1) 森林的生态效益 (2) 森林破坏带来的危害 (3) 森林保护措施

下图为“我国某地不同时期的用地结构示意图”。读图回答 1 ~ 2 题。



1. 2010 年该地村庄明显减少的主要原因是 (?)

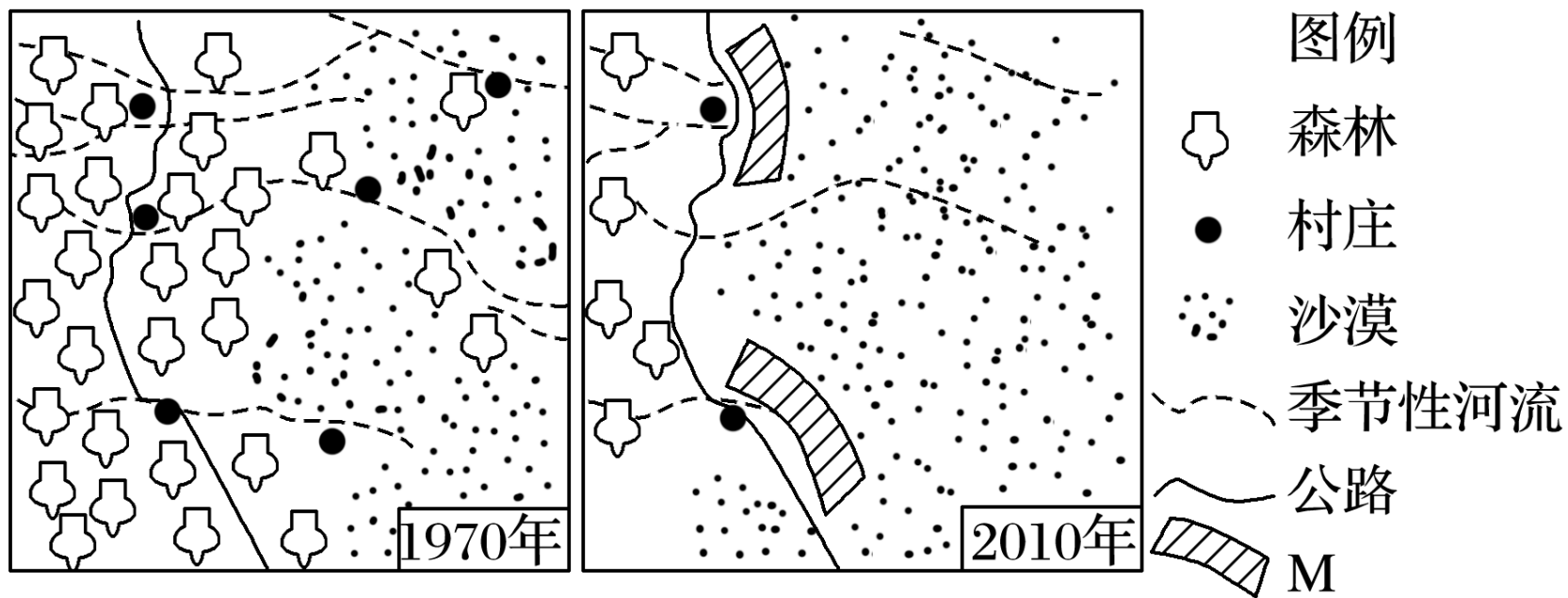
A. 过度开垦

B. 过度放牧

✓ C. 过度樵采

D. 水资源利用不当

2. 图中 M 有可能是 (?))



A. 基本农田

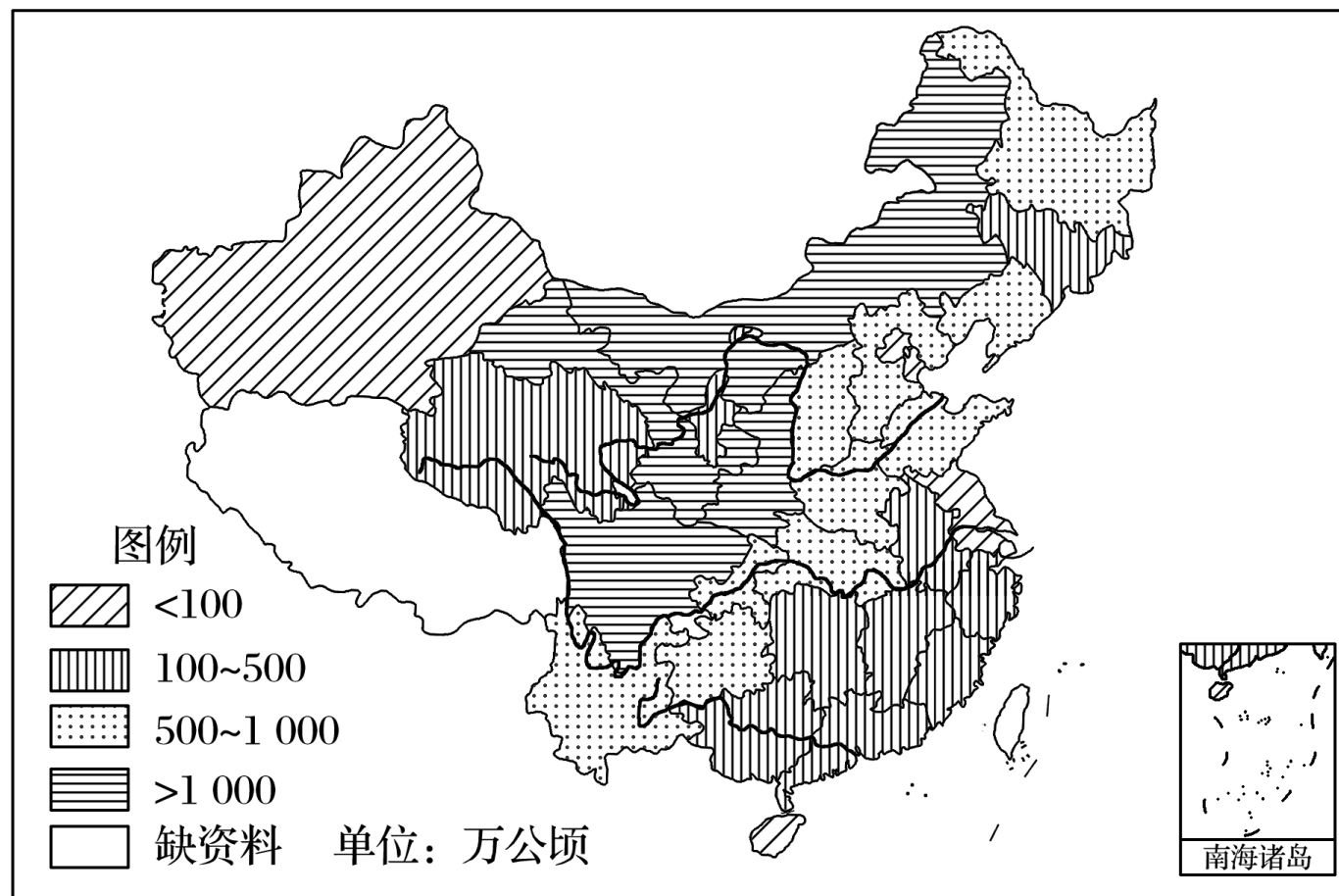
B. 沙障工程

C. 城市建成区

D. 育种基地

我国是世界上水土流失最严重的国家之一，几乎每个省区都有不同程度的水土流失。水土流失现象在黄土高原、长江中上游地区表现得最为突出。

下图为我国各省区水土流失面积略图。读图回答 3 ~ 5 题。



3. 从图中可知，我国水土流失面积大于 1 000 万公顷的省级行政区有 (?)

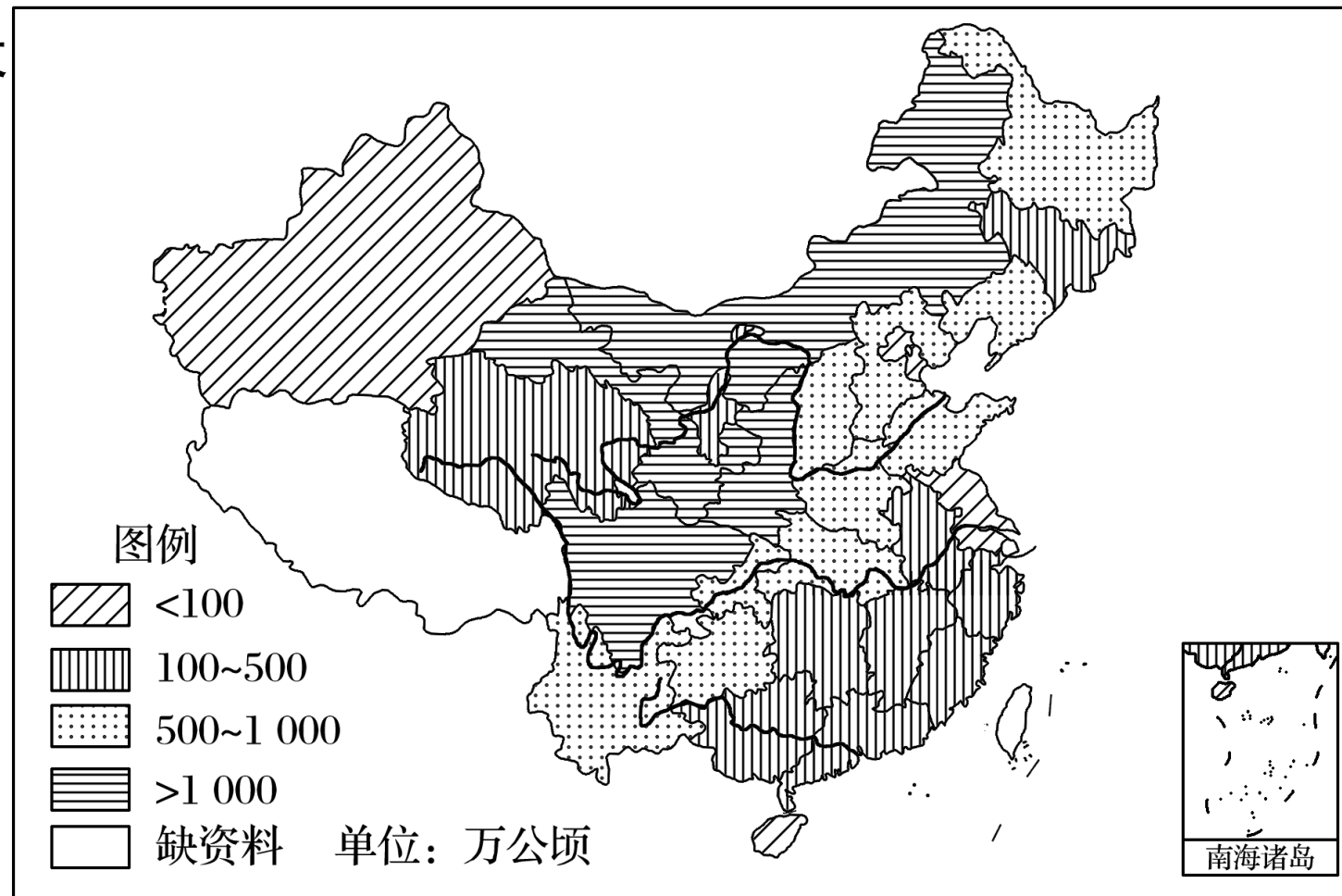
- ① 内蒙古自治区 ② 湖北省
 ③ 甘肃省 ④ 陕西省
 ⑤ 贵州省 ⑥ 四川省

A. ①③⑤⑥

B. ①②④⑤

✓ C. ①③④⑥

D. ①②⑤⑥



4. 新疆维吾尔自治区面积大，但水土流失面积小；陕西省面积较小，但水土流失面积大，主要原因是(?)

① 新疆地处我国内陆地区，降水稀少，气候干燥

② 陕西省位于黄土高原，土质疏松

③ 陕西省降水集中且多暴雨

④ 两地植被破坏严重

A. ①③④

B. ①②③ ✓

C. ②③④

D. ①②④

5. 关于我国治理水土流失的主要措施，不正确的是 (?))

A. 修筑梯田、打坝淤地

B. 加强宣传，提高环保意识

C. 植树种草，恢复植被

✓ D. 加强监测，及时预报

解析 治理水土流失的措施应针对水土流失产生的原因展开分析，修筑梯田、打坝淤地，植树种草、恢复植被，加强宣传、提高环保意识等，都是行之有效的措施。